

INFORME DIARIO DE MONITOREO DE MEDIOS*

*Vigilancia basada en eventos de interés epidemiológico mediante el monitoreo de medios abiertos de comunicación locales y nacionales.

Reporte de eventos:

Amenaza	Tema	Medio	Fecha	Resumen	Liga	Prioridad
Biológico	Morbilidad de Covid-19	El sol de Cuernavaca	03 octubre 2021	De acuerdo con el último reporte de la Secretaría de Salud del estado, en Morelos se tiene un registro de 4 mil 659 defunciones a causa del Coronavirus COVID-19, desde el inicio de la pandemia.	https://www.elsoldecuernavaca.com.mx/local/pierden-la-batalla-el-10-de-los-contagiados-por-covid-19-en-morelos-7292189.html	Bajo
Biológico	Garantizan suministro de agua en Cuernavaca	Diario de Morelos	03 octubre 2021	El secretario del Ayuntamiento de Cuernavaca, Erick Santiago Romero Benítez , confirmó que si bien aún no han establecido algún acuerdo formal con la Comisión Federal de Electricidad (CFE), el servicio de agua potable está garantizado los últimos meses de la actual administración.	https://www.elsoldecuernavaca.com.mx/local/se-garantiza-el-servicio-de-agua-potable-en-cuernavaca-7290937.html	Bajo
Biológico	Morelos cambia a semáforo amarillo	Diario de Morelos	03 octubre 2021	La Secretaría de Salud informa que a la fecha en Morelos se han estudiado 212 mil 636 personas, de las cuales se han confirmado 48 mil 246 con coronavirus COVID-19; 775 están activas y se han registrado 4 mil 659 defunciones.	https://www.diariodemorelos.com/noticias/este-lunes-cambia-semforo-amarillo-en-morelos-va-la-pandemia	Bajo
Biológico	Asistencias médicas por Covid-19	Diario de Morelos	04 octubre 2021	Producto de la implementación de políticas sanitarias para atender de manera oportuna a pacientes sospechosos y positivos del virus SARS-CoV-2, el Hospital General de Cuernavaca "Dr. José G. Parres", adherido a la red hospitalaria de Servicios de Salud de Morelos (SSM), informó que se han brindado más de cinco mil asistencias médicas relacionadas con la atención de COVID-19.	https://www.diariodemorelos.com/noticias/brinda-hospital-jos-g-parres-m-s-de-cinco-mil-asistencias-medicas-por-covid	Bajo
Biológico	Llaman a acatar medidas sanitarias	Diario de Morelos	04 octubre 2021	A partir de este lunes 4 de octubre, Morelos cambia a semáforo de riesgo epidémico color amarillo, lo que significa riesgo moderado de contagio del virus SARS-CoV-2; sin embargo, la Secretaría de Salud llama a las y los ciudadanos a respetar los protocolos sanitarios y portar el Escudo de la Salud.	https://www.diariodemorelos.com/noticias/llama-salud-acatar-medidas-sanitarias-ante-la-presencia-de-variante-delta	Bajo
Biológico	Ceden los contagios en zona sur	Diario de Morelos	04 octubre 2021	Los contagios de covid 19 en la región sur de Morelos disminuyeron de tal modo que esta semana estuvieron por debajo de las últimas tres. Zacatepec fue el municipio que más contagios tuvo, 27 y también el de más decesos, con tres.	https://launion.com.mx/morelos/zona-sur/noticias/190551-ceden-los-contagios-de-covid-en-la-region-sur-de-morelos.html	Bajo
Lluvias	Pronostico de lluvias	Diario de Morelos	04 octubre 2021	El clima para hoy el sistema frontal núm. 2 se extenderá sobre el noreste del país, interaccionará con un canal de baja presión sobre el occidente del Golfo de México generando lluvias de fuertes a muy fuertes acompañadas de descargas eléctricas y posibles granizadas en el noreste, oriente y sureste del país.	https://morelos.lodeho.com.mx/2021/10/04/44374/chubascos-y-lluvias-puntuales-fuertes-con-descargas-electricas-en-el-occidente	Bajo



<http://ssm.gob.mx>



Servicios de Salud Morelos



@MorelosSalud

Callejón Borda N°3 Col. Centro C.P. 62000
Teléfono (777) 312 62 31 / 314 33 36 ext. 222

**Calle Gómez Azcárate No. 205, Col. Lomas de la Selva
C.P. 62270, Cuernavaca, Morelos. Tel.: 777 102 25 56**

INFORME DE RIESGOS METEOROLOGICOS

Fuente: Servicio Meteorológico Nacional de México, CONAGUA.

LLUVIAS INTENSAS EN VERACRUZ, OAXACA Y CHIAPAS, ASÍ COMO MUY FUERTES EN SAN LUIS POTOSÍ, QUERÉTARO, HIDALGO PUEBLA Y TABASCO

Para hoy, el **sistema frontal núm. 2** se extenderá sobre el noreste del país e interactuará con un **canal de baja presión** sobre el occidente del Golfo de México, generando lluvias puntuales fuertes a muy fuertes acompañadas de descargas eléctricas y posibles granizadas en el noreste y oriente del país, así como lluvias puntuales intensas que podrán generar incremento en los niveles de ríos y arroyos, deslaves e inundaciones en zonas de Veracruz, así como viento de componente norte con rachas de 60 a 70 km/h en el Istmo y Golfo de Tehuantepec y rachas de 50 a 60 km/h en Sonora, Chihuahua y Coahuila. Se prevé que la masa de aire que impulsa al sistema frontal, genere un refrescamiento de las temperaturas y viento de componente norte en los estados del norte y noreste de México durante la noche de hoy y madrugada del martes. Otro **canal de baja presión** desde la costa de Campeche hasta Chiapas, originará lluvias puntuales intensas que podrán originar deslaves e incremento en los niveles de ríos y arroyos en Oaxaca y Chiapas. Por otra parte, un **canal de baja presión** a lo largo de la Sierra Madre Occidental e **inestabilidad atmosférica superior**, generarán chubascos y lluvias puntuales fuertes con descargas eléctricas y posible caída de granizo en el noroeste, occidente y centro del territorio, incluyendo el Valle de México.

Las lluvias podrían acompañarse de descargas eléctricas, vientos fuertes y caída de granizo que podrían generar deslaves e inundaciones

Pronostico de Precipitación:


Intervalos de chubascos (5 a 25 mm): Sinaloa, Coahuila, Aguascalientes, Nayarit, Colima, Guanajuato, Tlaxcala, **Morelos**, Ciudad de México, Yucatán y Quintana Roo.

Pronostico de Temperaturas Mínimas:

Temperaturas mínimas de 0 a 5 °C y posibles heladas: sierras de Chihuahua, Durango e Hidalgo, así como en zonas montañosas del Estado de México, Tlaxcala y Puebla.

Pronostico en región Mesa Central:

Cielo nublado la mayor parte del día con lluvias muy fuertes en Querétaro, Hidalgo y Puebla, así como **lluvias y chubascos en** Guanajuato, Tlaxcala y **Morelos**, todas **con descargas eléctricas y posible caída de granizo**. Ambiente matutino fresco en la región; así como bancos de niebla con temperaturas frías en sierras de Hidalgo y zonas montañosas de Tlaxcala y Puebla. Ambiente templado por la tarde. Vientos del este y noreste 10 a 20 km/h con rachas de 40 km/h en zonas de tormenta.



<http://ssm.gob.mx>



Servicios de Salud Morelos



@MorelosSalud

Callejón Borda N°3 Col. Centro C.P. 62000
 Teléfono (777) 312 62 31 / 314 33 36 ext. 222

Calle Gómez Azcárate No. 205, Col. Lomas de la Selva
 C.P. 62270, Cuernavaca, Morelos. Tel.: 777 102 25 56

INFORME DE MONITOREO VOLCÁNICO Y SISMOLÓGICO

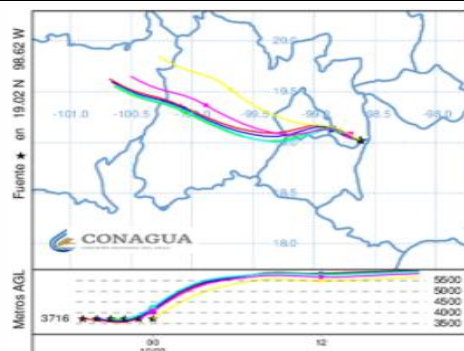
Fuente: Servicio Sismológico Nacional, UNAM. / Centro nacional de Prevención de Desastres (CENAPRED)-SEGOB, SENEAM-SCT y NOAA.

En las últimas 24 horas, mediante los sistemas de monitoreo del **volcán Popocatepetl** se identificaron **114 exhalaciones acompañadas de vapor de agua, gases volcánicos y bajo contenido de ceniza**. Adicionalmente se registraron **73 minutos de temblor y dos explosiones**, ayer a las 10:51 y 22:34 h, debido a las condiciones de nubosidad en la zona no se pudo determinar la altura de la columna ni la emisión de fragmentos. **Al momento de este reporte se observa la emisión de gases que se dispersan al suroeste.**

NIVEL DE ALERTA	SEMAFORO	AMARILLO-FASE 2	RECOMENDACIONES PARA LA FASE AMARILLO FASE 2
	Incremento de actividad: <ul style="list-style-type: none"> Pluma de vapor de agua y gas Ligera caída de ceniza en áreas cercanas Caída de fragmentos incandescentes Crecimiento y destrucción de domos de lava Posibilidad de flujos piroclásticos por explosiones Flujos de lodo o escombros de corto alcance 		<ol style="list-style-type: none"> Continuar con el radio de seguridad de 12 km, por lo que la permanencia en esa área no está permitida. Controlar el tránsito entre Santiago Xalitlintla y San Pedro Nexapa, vía Paso de Cortés. A las autoridades de Protección Civil, mantener sus procedimientos preventivos, de acuerdo con sus planes operativos. A la población se le recomienda elevar la atención a los avisos de las autoridades de su localidad y se exhorta a no acercarse al volcán, y mucho menos al cráter. Mantenerse fuera de cañadas ante posibles flujos de lodo, principalmente en temporada de lluvias.

PRONOSTICO DE CAIDA DE CENIZA

En caso de una exhalación de ceniza volcánica, **el pronóstico de trayectoria hacia el oeste-noroeste**, (simulando exhalación cada hora en las próximas 6 horas) a su paso por la zona oeste del estado de Puebla; zona sureste y centro del Estado de México; **zona norte y noroeste del estado de Morelos** y zona sureste, sur y suroeste de la Ciudad de México, **para las primeras 12 horas de pronóstico** (14:00 a las 02:00 hora local). Posteriormente para las últimas 12 horas de pronóstico, (02:00 a las 14:00 hora local del día siguiente), las trayectorias continuarán sobre la zona oeste-suroeste de la Ciudad de México; zona centro, oeste y peste-noroeste del Estado de México y zona noreste del estado de Michoacán.



SISMOS	Se registró sismo de magnitud de 4.0 grados Richter, a las 02:35:32 hrs con localización del epicentro a 16 km al suroeste de Petatlan, Oaxaca. NO PERCIBIDO EN EL ESTADO DE MORELOS.	
	REPORTE DE DAÑOS A LA POBLACION	
	PROTECCIÓN CIVIL	Sin reporte de daños a la población ni a la infraestructura en salud.



<http://ssm.gob.mx>



Servicios de Salud Morelos



@MorelosSalud

Callejón Borda N°3 Col. Centro C.P. 62000
 Teléfono (777) 312 62 31 / 314 33 36 ext. 222

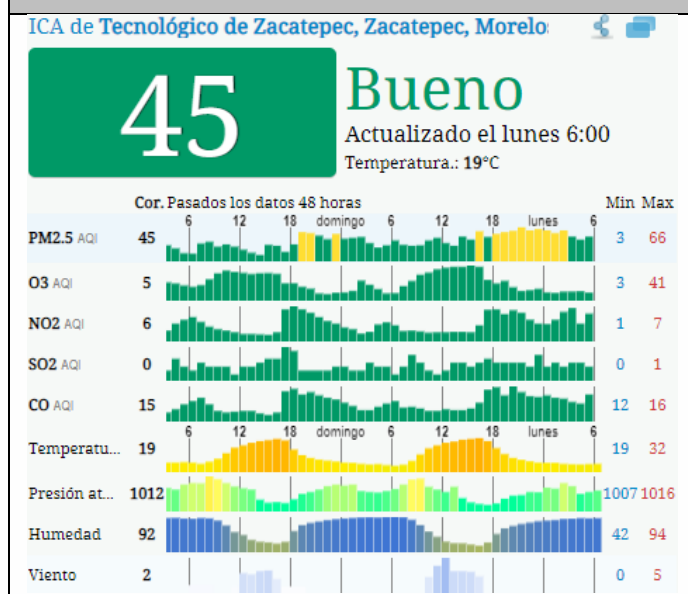
Calle Gómez Azcárate No. 205, Col. Lomas de la Selva
 C.P. 62270, Cuernavaca, Morelos. Tel.: 777 102 25 56

INFORME DE TEMPERATURAS Y CALIDAD DEL AIRE

Fuente: Comisión Estatal de Agua (CEAGUA)

ICA	CALIDAD DEL AIRE	RECOMENDACIONES A LA POBLACIÓN
0-50	Buena	No se anticipan impactos a la salud cuando la calidad del aire se encuentra en este intervalo.
51-100	Moderada	Las personas extraordinariamente sensitivas deben considerar limitación de los esfuerzos físicos excesivos y prolongados al aire.
101-150	Dañina a la salud de los grupos sensitivos	Los niños adultos activos, y personas con enfermedades respiratorias tales como el asma, deben evitar los esfuerzos físicos excesivos y prolongados al aire.
151-200	Dañina a la salud	Los niños adultos activos, y personas con enfermedades respiratorias tales como el asma, deben evitar los esfuerzos físicos excesivos y prolongados al aire libre; las demás personas, especialmente los niños, deben limitar los esfuerzos excesivos y prolongados al aire libre.
201-300	Muy dañina a la salud	Los niños adultos activos, y personas con enfermedades respiratorias tales como el asma, deben evitar todos los esfuerzos excesivos al aire libre; las demás personas, especialmente los niños, deben limitar los esfuerzos físicos excesivos al aire libre.
300+	Arriesgado	

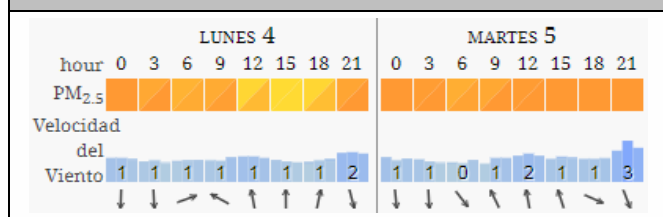
CALIDAD DEL AIRE CUERNAVACA, MORELOS.



PRONOSTICO DE TEMPERATURAS POR MUNICIPIO

Municipio	Máx	Mín	Municipio	Máx	Mín
Amacuzac	32°	17°	Puente de Ixtla	33°	18°
Axochiapan	32°	18°	Temixco	32°	16°
Ayala	31°	18°	Tepalcingo	31°	17°
Cuautla	27°	15°	Tepoztlán	29°	16°
Cuernavaca	28°	14°	Tlaltizapan	31°	19°
Huitzilac	19°	8°	Tlaquiltenango	34°	19°
Jiutepec	29°	16°	Zacatepec	29°	20°
Jojutla	34°	21°	Zacualpan de Amilpas	25°	13°

PRONOSTICO DE LA CALIDAD DEL AIRE



TEMPERATURAS MAXIMAS Y MINIMAS, ÚLTIMAS 24 HRS

Mínimas	Máximas
Huitzilac 19° 8°	Jojutla 34° 21°
Tetela del Volcán 20° 11°	Tlaquiltenango 34° 19°
Totolapan 22° 12°	Puente de Ixtla 33° 18°
Ocuituco 22° 13°	Amacuzac 32° 17°



<http://ssm.gob.mx>



Servicios de Salud Morelos



@MorelosSalud

Callejón Borda N°3 Col. Centro C.P. 62000
 Teléfono (777) 312 62 31 / 314 33 36 ext. 222

Calle Gómez Azcárate No. 205, Col. Lomas de la Selva
 C.P. 62270, Cuernavaca, Morelos. Tel.: 777 102 25 56

INFORME DE MONITOREO EPIDEMIOLÓGICO

Fuente: Jurisdicciones Sanitarias del estado de Morelos.

JURISDICCION SANITARIA I:

- SIN EVENTOS EXTRAORDINARIOS.

JURISDICCION SANITARIA II:

- SIN EVENTOS EXTRAORDINARIOS.

JURISDICCION SANITARIA III:

- SIN EVENTOS EXTRAORDINARIOS.

LOCALIDADES CON LLUVIAS MÁXIMAS REGISTRADAS EN LAS ÚLTIMAS 24 HORAS.

Durante la tarde de ayer se presentaron lluvias ligeras a moderadas (5.1 – 25.0 mm) en distintas partes el estado, con lugar de lluvia máxima en Huitzilac, acompañadas de actividad eléctrica y vientos de 15-30 km/hr.

Se presentaron encharcamiento en avenidas principales de Cuernavaca, sin daños materiales o daños a la salud.

Hasta el momento de este informe no se cuenta con ningún reporte de afectaciones de consideración en materia de Salud.

Fuente: Coordinación de Urgencias Epidemiológicas y Desastres.



<http://ssm.gob.mx>



Servicios de Salud Morelos



@MorelosSalud

Callejón Borda N°3 Col. Centro C.P. 62000
Teléfono (777) 312 62 31 / 314 33 36 ext. 222

**Calle Gómez Azcárate No. 205, Col. Lomas de la Selva
C.P. 62270, Cuernavaca, Morelos. Tel.: 777 102 25 56**